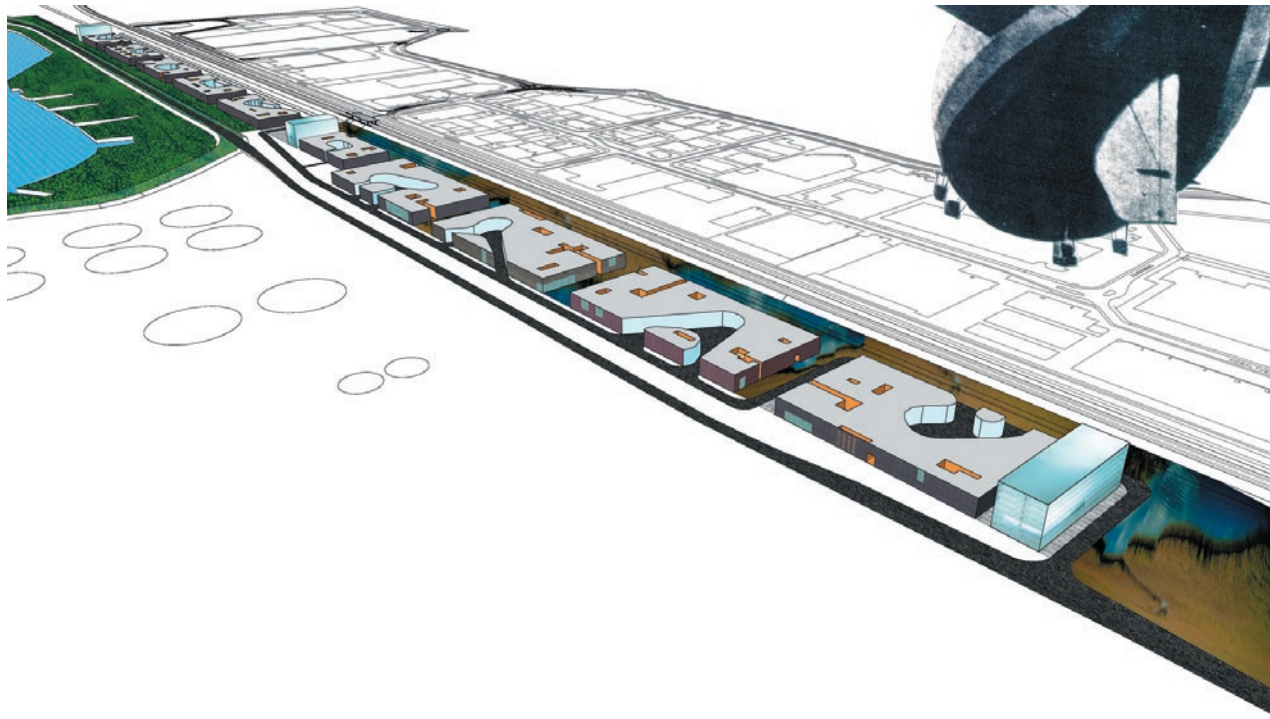



Bedrijventerrein Treurenburg, Den Bosch



Bedrijventerrein Treurenburg, Den Bosch



Beeldkwaliteitsplan

In opdracht van de Gemeente 's Hertogenbosch is een beeldkwaliteitsplan gemaakt voor het bedrijventerrein Treurenburg, gelegen in de periferie ten noorden van de A59 en ten westen van de spoorlijn Amsterdam - Maastricht. Deze strip, van circa 2 kilometer lengte bij een maximale breedte van 80 meter, zal door de Gemeente, in samenwerking met marktpartijen, als bedrijventerrein worden ontwikkeld.

De ruimtelijke hoofdopzet van het terrein wordt gevormd door de stedenbouwkundige typologie van een reeks bouwblokken, allen programmatisch te zien als bedrijfsverzamelgebouwen. De beeldkwaliteit van het bedrijventerrein als geheel zal echter evenzeer worden bepaald door de inrichting van de openbare ruimte.

Uitgangspunt bij de uitwerking van de bouwblokken is dat de strip zich als een duidelijk herkenbare stedenbouwkundige eenheid manifesteert. Elk blok ligt als een object met eenzijdige oriëntatie in een groen landschap, dat afhankelijk van de positie in het plan een bebost aflopend dijktaalud of een waterlandschap is. Vanuit de ontsluitingsweg is telkens een centraal hof bereikbaar dat uit de massa van het blok is weggesneden. In tegenstelling tot gebruikelijke orthogonale binnenhoven is de vorm van dit hof puur functioneel ontstaan vanuit de draaicirkels van verschillende typen transport: solowagen, truck met oplegger en voorwagen met aanhanger.

Plaats:
Den Bosch

JSA

Opdrachtgever:
Gemeente Den Bosch

Postbus 1064
3000 BB Rotterdam

Ontwerp:
2001

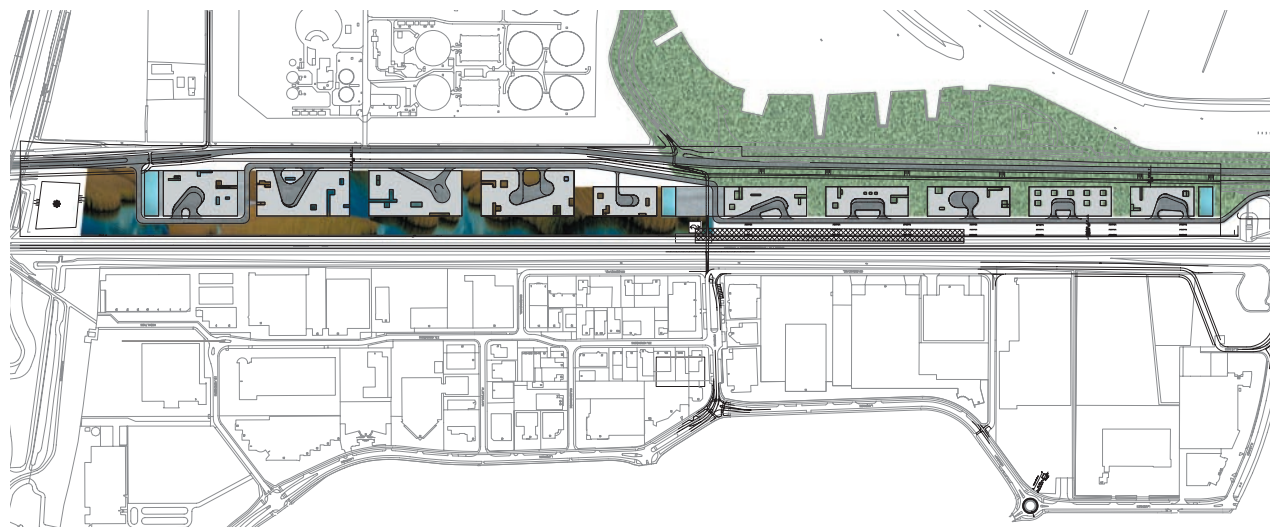
Blekerstraat 10
Rotterdam

Bruto vloeroppervlak:
128.222 m²

t +31 (0)10 2010400
f +31 (0)10 2010401

info@jsa-rotterdam.nl

Bedrijventerrein Treurenburg, Den Bosch



Vanuit de ontsluitingsweg is telkens een centraal gelegen expeditiehof bereikbaar.

Bedrijventerrein Treurenburg, Den Bosch



Elk bouwblok ligt als een object met eenzijdige oriëntatie in een groen landschap.